



I. PRODUCTO RELEVANTE

1. GESTIÓN CARTOGRÁFICA - GEOGRÁFICA

1.1. SISTEMA DE CONTROL GERENCIAL DE SEGUIMIENTO DEL PROYECTO PAPELETAS PARA REFERENDUM Y CONSULTA POPULAR 2018.

Fecha: Enero a Marzo de 2018

Descripción.

Generación y desarrollo de las aplicaciones tecnológicas, que permiten un monitoreo continuo de la ejecución del proyecto Papeletas para Referéndum y Consulta Popular 2018, por parte de todas las áreas involucradas y la presentación de un visor geográfico que permite: consultar, verificar, seleccionar y visualizar la producción del proyecto papeletas 2018 y apoyar a la toma de decisiones.

Link de Verificación: [Proyecto Papeletas](#)

Responsables.

Ing. Edison Bravo

1.2. GENERACIÓN DE CARTOGRAFÍA BASE EN EL ÁREA URBANA DE 2229 HECTÁREAS, UBICADAS EN EL ÁREA URBANA DEL CANTÓN ANTONIO ANTE, PROVINCIA DE IMBABURA.

Fecha: Enero a Marzo de 2018


Descripción.

Se entregó la base de datos en format *.mdb de un área de 2037.57 ha, que contienen elementos de planimetría según lo indicado en el catálogo de objetos con fines catastrales del IGM.

Responsables.

Ing. Eduardo Jiménez

1.3. CARTOGRAFÍA EN APOYO A LAS OPERACIONES MILITARES - CONSULTA POPULAR 2018.

	PLANIFICACIÓN Y DESARROLLO INSTITUCIONAL	
	INFORME TRIMESTRAL PARA ASAMBLEA NACIONAL PERIODO ENERO A MARZO 2018	Versión: 1.0
		Código: PLA-SGC-REG-01
		Página 2 de 17

Fecha: Enero a Marzo de 2018

Descripción.

El IGM en Apoyo a las Operaciones Militares del Comando Conjunto (C3i2), hizo la entrega oficial por intermedio del Sr. Mayor Noboa al Señor Teniente General César Merizalde, Jefe del Comando Conjunto y al Sr. Grad. De Brigada Gustavo Acosta, Comandante del CO4 Central, información impresa y digital de los recintos electorales, juntas receptoras del voto, RTPA (recintos de transmisión y procesamiento de actas de resultados) a nivel nacional y provincial, información que sirvió para la planificación de las operaciones militares en la Consulta Popular de Febrero 2018.

Link de Verificación: [Apoyo Operaciones Militares](#)

Responsables.

Ing. Diana Fierro

1.4. ELABORACIÓN DE PRODUCTOS CARTOGRÁFICOS PARA LA ACTUALIZACIÓN DEL CATASTRO URBANO DEL CANTÓN DURAN.

Fecha: Enero a Marzo de 2018

Descripción.

Se encuentra en fase de extracción los elementos planimétricos referida al catálogo de objetos con fines catastrales del IGM; equivalente al 40% de un área aproximada de 9320 ha del cantón Durán. Se efectuó la primera entrega parcial.

Responsables.

Ing. Eduardo Jiménez

1.5. CARTOGRAFÍA TEMÁTICA OFICIAL DEL ECUADOR PARA PLANIFICACIÓN DE OPERATIVOS POLICIALES.

Fecha: Enero a Marzo de 2018

Descripción.

El IGM entregó información cartográfica – temática a la Unidad de Lavado de Activos de la



PLANIFICACIÓN Y DESARROLLO INSTITUCIONAL

INFORME TRIMESTRAL PARA ASAMBLEA NACIONAL PERIODO ENERO A MARZO 2018

Versión: 1.0

Código: PLA-SGC-REG-01

Página 3 de 17

Dirección Nacional de Antinarcoáticos, se procedió a la entrega de los planos de las ciudades de Quito, Guayaquil y Manta, así como los mapas oficiales del país a escala 1: 1000.000 y 1:500.000 en formato impreso y digital, dicha información será utilizada en la planificación de los operativos policiales antinarcoáticos a nivel nacional.

Link de Verificación: [Información Operativos Policiales](#)

Responsables.

Mgs. Rosa Cuesta

1.6. FOTOGRAFÍA AÉREA.

Fecha: Enero a Marzo de 2018

Descripción.

Se realizaron las siguientes actividades:

- Aerotriangulación de proyecto multiescala (Sector Quinindé - Esmeraldas)
- Planificación y toma de fotografía aérea y Datos LiDAR Proyecto Multiescala sector Machala - Santa Rosa.
- Procesamiento de Datos LiDAR y generación de Ortofotografía de la Zona Urbana de Durán.
- Mapas con fotografía aérea de sector El PAN.
- Se realizó la instalación de la cámara métrica ULTRACAM XP calibrada a fin de iniciar las operaciones de toma de fotografía aérea con el avión CESSNA CITATION IGM 628.

Responsables.


Ing. Lenin Jaramillo

1.7. COMPROBACIÓN DEL LÍMITE DE GAD DE GUADALUPE.

Fecha: Enero a Marzo de 2018

Descripción.

Informe donde se recopiló la información a escala 1:50.000 de los límites que corresponden a la parroquia del GAD de Guadalupe localizada en la Provincia de Azuay,

 I N S T I T U T O <i>Geográfico Militar</i>	PLANIFICACIÓN Y DESARROLLO INSTITUCIONAL	
	INFORME TRIMESTRAL PARA ASAMBLEA NACIONAL PERIODO ENERO A MARZO 2018	Versión: 1.0
		Código: PLA-SGC-REG-01
		Página 4 de 17

se indicó que los límites no realiza el IGM sino el CONALI pero la información fue enviada para los trámites respectivos.

Link de Verificación: [Oficio GAD Guadalupe](#)

Responsables.

Ing. Daniel López

1.8. PREPARACIÓN Y ENTREGA DE GEOINFORMACIÓN DEL SECTOR DE LA FRONTERA NORTE, QUE SE ENCUENTRA EN ESTADO DE EXCEPCIÓN.

Fecha: Enero a Marzo de 2018

Descripción.

Preparación y entrega de Geoinformación de las cartas de situación a las diferentes escalas disponibles, del sector que se encuentra en estado de excepción en la frontera norte, al GOEIMC y GOE .

Links de Verificación: [Acta GOE](#)
[Acta GOEIMC](#)

Responsables.

Ing. Paulina Guerrón

1.9. TRANSFERENCIA DE CONOCIMIENTO AL COAAS-35, ESPECIALIDAD DE INGENIERÍA.

Fecha: Enero a Marzo de 2018

Descripción.

En apoyo permanente a la formación del personal militar, se llevó a cabo la Asignatura "Sistemas de Información Geográfica", a los alumnos del XXXV COAAS de la Academia de Guerra, señores oficiales de arma y servicios con una carga horaria de 32 horas.

Link de Verificación: [Transferencia de Conocimiento](#)

Responsables.



Ing. Fernanda León
Ing. Ricardo Aguilera
Ing. Fernando Pavón

1.10. ENTREGA DE GEOINFORMACIÓN DE SECTORES FRONTERIZOS SOLICITADOS POR E2 Y G2.

Fecha: Enero a Marzo de 2018

Descripción.

Entrega de Geoinformación de los Países Fronterizos Colombia y Perú y del Sector que se encuentra en estado de excepción en la frontera norte a G2 y E2.

Link de Verificación: [Acta G2 E2](#)

Responsables.

Ing. Paulina Guerrón

1.11. PREPARACIÓN INFORME DE LA MEDICIÓN DEL L.P.I DEL SECTOR DE RESPONSABILIDAD DEL C.O 1 “NORTE”.

Fecha: Enero a Marzo de 2018

Descripción.

Preparación del informe técnico sobre la medición del límite político internacional con Colombia y Perú del área de responsabilidad del C.O 1 “Norte”.

Links de Verificación: [Oficio LPI](#)
[Informe de Gestión Cartográfica Geográfica](#)

Responsables.

Ing. Daniel López

1.12. TRANSFERENCIA DE CONOCIMIENTO AL COIMC

Fecha: Enero a Marzo de 2018



Descripción.

Transferencia de conocimiento al personal de inteligencia del GOEIMC, que apoyará a las operaciones de inteligencia militar que se encuentran generando en la frontera norte.

Responsables.

Ing. Ricardo Aguilera.

1.13. FISCALIZACIÓN Y SUPERVISIÓN DE PROYECTOS CATASTRALES.

Fecha: Enero a Marzo de 2018

Descripción.

Fiscalización de cartografía catastral y Red geodésica en los cantones Durán, Sucumbíos, Guano, Machala, Jipijapa, Montalvo y Shushufindi.

Responsables.

Tnte. Chistian Barahona

1.14. GENERACIÓN DE ATLAS DE RIESGOS.

Fecha: Enero a Marzo de 2018

Descripción.

Se concluyen los estudios sobre los elementos básicos, Características físicas, Características del sistema de drenaje con un avance del 100%, Climatología con un avance del 100%, pendiente: Sedimentación en embalses con un avance del 50% de las cuencas hidrográficas principales que bañan los proyectos hidroeléctricos con un avance del 100% y de las cuencas hidrográficas con un avance del 100%.

Responsables.

Ing. Eduardo Jiménez.

1.15. OFICIO DETALLADO SOBRE LA PROVINCIA DE SANTO DOMINGO DE LOS TSÁCHILAS, DIRIGIDO A LA SECRETARIA TÉCNICA DE GESTIÓN DE LA POLÍTICA.



Fecha: Enero a Marzo de 2018

Descripción.

Oficio donde se explicó sobre la provincia de Santo Domingo de los Tsáchilas y la resolución que indica que la misma pertenece a la región sierra del país, solicitado por la Secretaría Nacional de Planificación y Desarrollo.

Responsables.

Ing. Daniel López.

1.16. PREPARACIÓN Y ENTREGA DE GEOINFORMACIÓN DEL SECTOR DEL CANTÓN SAN LORENZO Y ELOY ALFARO, QUE SE ENCUENTRAN EN ESTADO DE EXCEPCIÓN.

Fecha: Enero a Marzo de 2018

Descripción.

Se realizaron las siguientes actividades;

- Entrega de la carta de situación del sector que se encuentra estado de excepción en la frontera norte a escala 1:50.000 al COIMC.
- Entrega de 140 cartas topográficas del sector que se encuentra en estado de excepción en la frontera norte a escala 1:50.000 al C.O 1.
- Preparación de las cartas de situación a las diferentes escalas disponibles, del sector que se encuentra en estado de excepción en la frontera norte, importación de la información al Geoportal de FF.AA y entrega al C3I2-COMACO.

Responsables.

Ing. Paulina Guerrón

1.17. PREPARACIÓN Y ENTREGA DE GEOINFORMACIÓN, DE SECTORES SOLICITADOS POR E2.

Fecha: Enero a Marzo de 2018



PLANIFICACIÓN Y DESARROLLO INSTITUCIONAL

INFORME TRIMESTRAL PARA ASAMBLEA NACIONAL PERIODO ENERO A MARZO 2018

Versión: 1.0

Código: PLA-SGC-REG-01

Página 8 de 17

Descripción.

Se entregó las cartas de situación de los lugares en donde se realizaron las actividades por conmemoración del día del ejército ecuatoriano, a E2.

Responsables.

Ing. Paulina Guerrón.

1.18. PREPARACIÓN DE GEOINFORMACIÓN PARA LA 15-BAE PAQUISHA.

Fecha: Enero a Marzo de 2018

Descripción.

Preparación de información para la 15-bae "paquisha", que servirá para la actualización de sus planes militares.

Responsables.

Ing. Paulina Guerrón.

1.19. PREPARACIÓN Y ENTREGA DE GEOINFORMACIÓN, DE SECTORES SOLICITADOS POR EL GMREC.

Fecha: Enero a Marzo de 2018

Descripción.

Entrega de geoinformación de Colombia y del sector que se encuentra en estado de excepción en la frontera norte al GMEREC.

Responsables.

Ing. Paulina Guerrón.

1.20. CONAGE

Fecha: Enero a Marzo de 2018

Descripción.



I. Asistencia a II Sesión Ordinaria el 1 de febrero del 2018, en cumplimiento al Oficio No. SENPLADES-SI-2018-0058-OF, de 30 de enero de 2018.

En los cuales los puntos a tratar fueron:

1. Constatación del Quórum
2. Lectura y aprobación del acta y resoluciones de la I Sesión Ordinaria y de la I Sesión Extraordinaria.
3. Presentación del estado de los productos de la Agenda Regulatoria 2015-2017.
Grupo 2. IGM- Guía de interoperabilidad.
Grupo 5: SGR-Protocolo para el manejo de geoinformación en caso de emergencias y
Grupo 6: MIDUVI-SENPLADES-IDE CATASTRAL.
4. Presentación y aprobación del modelo de Gestión IEDG.
5. Presentación de las estrategias de vinculación de los insumos en los proyectos priorizados en el Plan Geográfico Nacional 2017-2021.
6. Puntos varios.

II. Asistencia a taller de modelo de Gestión IEDG


1. Asistencia a Taller realizado por la SENPLADES.
2. Capacitación realizada en el marco del proyecto “INFORMACIÓN TERRITORIAL PARA DESARROLLO SUSTENTABLE DEL ECUADOR”.

III. Asistencia a taller sobre diagnóstico de la IEDG.

1. Reunión técnica de miembros del CONAGE, para analizar el modelo de Gestión de la IEDG.
2. Definir una hoja de ruta para trabajar el Modelo de Gestión de la Infraestructura Ecuatoriana de Datos Geoespaciales, en consenso con las instituciones miembros del CONAGE.
3. Reunión Técnica por parte de miembros de SENPLADES e IGM
4. Tema: Hoja de ruta modelo de gestión IEDG.
5. Reuniones para determinar diagnóstico de la IEDG.

IV. Asistencia a reuniones con senplades para efectuar el diagnóstico para modelo de gestión de infraestructura de datos espaciales.

1. Partiendo de los datos del Taller de fecha 21 de febrero de 2018 hasta el 27 de marzo de 2018. Se asistió a reuniones y se efectuó un Taller con los técnicos de las entidades que generan geoinformación, con la finalidad de desarrollar el diagnóstico para modelo de Gestión de Infraestructura de datos espaciales.

 I N S T I T U T O <i>Geográfico Militar</i>	PLANIFICACIÓN Y DESARROLLO INSTITUCIONAL	
	INFORME TRIMESTRAL PARA ASAMBLEA NACIONAL PERIODO ENERO A MARZO 2018	Versión: 1.0
		Código: PLA-SGC-REG-01
		Página 10 de 17

Links de Verificación: [Conage Actas Febrero](#)
[Conage Convocatoria Febrero](#)
[Conage Informe Febrero](#)
[Listado Asistencia Conage Marzo](#)

Responsables.

Ing. Fabián Santamaría.

2. GESTIÓN CENTRO CULTURAL

2.1. FUNCIONES Y GUIANZAS CENTRO CULTURAL

Fecha: Enero a Marzo de 2018

Descripción.

Se han realizado un total de 130 funciones en el período comprendido entre Enero y Marzo del 2018 con una asistencia total de 10.655 personas correspondiente a público adulto.

Dentro de estas asistencias se dieron funciones a los siguientes participantes Curso de Perfeccionamiento de Infantería y Personal de Consejo Nacional Electoral, Colegio Saint Dominic, Colegio Cervantes, C.D.I Entre Libros y Garabatos, Colegio San Gabriel, U.E. San Martín, U.E. Daría Guevara, Liceo del Valle, U.E. Vicente Anda Aguirre, Centro Infantil El Mundo de Mozart, C.D.I El Rosal, Albany School, Atenas School, Colegio San Gabriel, U.E. 17 de Abril, U.E. Caranqui, Escuela Irak, CDI Mundo Fantástico, Colegio Sagrado Corazón de Jesús, Unidad Educativa Cristiano Verbo, Colegio Pomasqui, Unidad Educativa Chantal, entre otras instituciones del Distrito Metropolitano de Quito y de parroquias aledañas.

Cabe mencionar que las funciones y guanzas son un soporte educativo sobre la Geo información y Astronomía pues el visitante recibe información que no se encuentra contemplada en la educación formal, motivando el interés de niños y adultos sobre las temáticas mencionadas anteriormente.

Por otra parte se debe manifestar que previo a la proyección de cada función en la Sala del Planetario, el personal de Guianza realiza una explicación a los visitantes, complementando la visita a las diversas áreas existentes. Para el primer trimestre 2018 se realizaron 126 guanzas.

Link de Verificación: [Informe Centro Cultural Enero](#)
[Informe Centro Cultural Febrero](#)
[Informe Centro Cultural Marzo](#)

Responsables.

Mayo de A. Jaime Benítez

3. GESTIÓN SEGURIDAD DOCUMENTARIA

3.1. PASAPORTES MECÁNICOS

Fecha: Enero a Marzo de 2018

Descripción.

- En cumplimiento del contrato No 2017-064 para la ELABORACIÓN DE SEISCIENTOS MIL (600.000) PASAPORTES ORDINARIOS DE LECTURA MECÁNICA y a lo estipulado en la Cláusula Séptima del contrato: *Plazo contractual* donde menciona que la segunda entrega parcial será hasta 180 días calendario desde la firma del contrato y aprobación de las artes, se informa que se ha concluido con la elaboración de los 60.000 pasaportes correspondientes a la segunda entrega parcial del contrato en mención en el mes de enero 2018, se ha realizado la respectiva entrega a la Dirección General de Registro Civil según el siguiente detalle.

Tabla Nro. 1

NOVIEMBRE 2017					
FECHA	CANTIDAD	NUMERACIÓN		TIPO	No RECIBO
		DESDE	HASTA		
15/01/2018	20.000	6.783.001	6.803.000	ORDINARIO	11809
TOTAL ENTREGADO	20.000				

- En cumplimiento del contrato No 2017-064 para la ELABORACIÓN DE SEISCIENTOS MIL (600.000) PASAPORTES ORDINARIOS DE LECTURA MECÁNICA y a lo estipulado en la Cláusula Séptima del contrato: *Plazo contractual* donde menciona que la tercera entrega parcial será hasta 210 días calendario desde la firma del contrato y aprobación de las artes, se informa que se ha concluido con la elaboración de los 60.000 pasaportes correspondientes a la tercera entrega parcial del contrato en mención en el mes de febrero 2018, se ha realizado la respectiva entrega a la Dirección General de Registro Civil según el siguiente detalle.



Tabla Nro. 2

FEBRERO					
FECHA	CANTIDAD	NUMERACIÓN		TIPO	No RECIBO
		DESDE	HASTA		
16/02/2018	50.000	6.843.000	6.893.000	ORDINARIO	11852
19/02/2018	10.000	6.893.001	6.903.000	ORDINARIO	11855
TOTAL ENTREGADO	60.000				

Los 60.000 pasaportes correspondientes a la tercera entrega que constan con la numeración A 6.843.000 hasta A 6.903.000, fueron retirados en las fechas correspondientes de la bodega de producto terminado del IGM por parte de la Dirección General de Registro Civil.

- En cumplimiento del contrato No 2017-064 para la ELABORACIÓN DE SEISCIENTOS MIL (600.000) PASAPORTES ORDINARIOS DE LECTURA MECÁNICA y a lo estipulado en la Cláusula Séptima del contrato: *Plazo contractual* donde menciona que la tercera entrega parcial será hasta 270 días calendario desde la firma del contrato y aprobación de las artes, se informa que se ha empezado con la entrega parcial correspondiente a 60.000 pasaportes de un total de 100.000 pasaportes de lectura mecánica para el mes de marzo 2018, realizando las respectivas entregas a la Dirección General del Registro Civil según el siguiente detalle .

Tabla Nro. 3

MARZO					
FECHA	CANTIDAD	NUMERACIÓN		TIPO	N° RECIBO
		DESDE	HASTA		
16/03/2018	10.000	6.903.001	6.913.000	ORDINARIO	11907
19/03/2018	20.000	6.913.001	6.933.000	ORDINARIO	11908
TOTAL ENTREGADO	30.000				

Los 30.000 pasaportes correspondientes a la tercera entrega que constan con la numeración A 6.933.001 hasta A 6.963.000, se encuentran en la bodega de producto terminado del IGM, a fin de que sean retirados por la Dirección General de Registro Civil.

[Pasaportes Febrero](#)
[Informe Pasaportes Febrero](#)
[Pasaportes Marzo](#)
[Informe Pasaportes Marzo](#)

Responsables.

Tcrrn. Byron Puga
Mayo. Geovanny Vergara
Ana Lucía Sarzosa
Capt. Christian Mullo
Capt. (S.P.) Fernando Encalada

3.2. TARJETAS ELECTRÓNICAS PARA CÉDULAS DE IDENTIDAD Y CIUDADANÍA.

Fecha: Enero a Marzo de 2018

Descripción.

- En referencia al contrato Convenio Específico 2017-003 para la adquisición de 2'300.000 tarjetas electrónicas pre-impresas en sustrato PETF-PETG con chip RFID para la producción de cédulas electrónicas, se informa que en el mes de enero de 2018 se realizaron actividades conforme la siguiente detalle: Se procedió a realizar los procesos de: Tejido Inlay, Troquelado, Inspección, Control de calidad, Pre-personalización, Verificación y Numeración láser en sustrato PETF- PETG, para efectuar las entregas parciales de acuerdo a los compromisos establecidos entre la Dirección General del Registro Civil, Identificación y Cedulación y el Instituto Geográfico Militar.
- De acuerdo al antecedente del Convenio Específico N° 2017-003 dentro del Convenio Marco e Interinstitucional entre la Dirección General de Registro Civil, Identificación y Cedulación y el Instituto Geográfico Militar para la adquisición de 2'300.000 (Dos millones trecientas mil) Tarjetas Electrónicas pre impresas en PETF- PETG con Chip RFID para la producción de cédulas electrónicas, suscrito el 28 de marzo de 2017 y su Adendum suscrito a los 19 días del mes julio de 2017, se realizaron Tarjetas Electrónicas en sustrato PETF-PETG pre impresas con medidas de seguridad, materiales especiales para la emisión de documentos de identificación ya que contienen características de alta resistencia y seguridad, con Chip sin contacto habilitadas con RFID, pre-personalizadas y con identificador serial alfanumérico en láser.
- En referencia al Convenio Específico 2017-003, se informa que durante el mes de febrero de 2018, la Fábrica de Tarjetas Electrónicas realizó actividades conforme al siguiente detalle: Se procedió a realizar los procesos de: Tejido Inlay, Compaginado, Laminado, Troquelado, Inspección, Control de calidad, Pre-personalización, Verificación y Numeración láser en sustrato PETF-PETG, para realizar una entrega parcial de 280.000 tarjetas

electrónicas y cumplir con los compromisos establecidos entre la Dirección General del Registro Civil, Identificación y Cedulación y el Instituto Geográfico Militar.

- Para el mes de marzo 2018, con la finalidad de cumplir con los compromisos determinados con el Convenio en mención, durante este mes, la Fábrica de Tarjetas del IGM procedió a realizar los procesos de: Corte de Plotter, Perforación de Registro, Tejido Inlay, Compaginado, Laminado, Troquelado, Inspección, Control de calidad, Pre-personalización, Verificación y Numeración láser en sustrato PETF-PETG, para realizar la séptima entrega parcial de 300.000 tarjetas electrónicas y cumplir con la Dirección General del Registro Civil, Identificación y Cedulación.

Link de Verificación: [Informe Tarjetas Electrónicas Enero](#)
[Informe Tarjetas Electrónicas Febrero](#)
[Informe Tarjetas Electrónicas Marzo](#)

Responsables.

Tcnr. Byron Puga
Ing. Jimmy Cáceres

3.3. ENTREGA DE DOCUMENTOS ELECTORALES.

Fecha: Enero a Marzo de 2018

Descripción.

En cumplimiento al contrato No 012-DNAJN-CNE-2017 suscrito entre el Instituto Geográfico Militar y el Consejo Nacional Electoral, registrado con número institucional 2017-107, para la Contratación del Servicio de Impresión, Guillotinado, Control de Calidad, Conteo, Armado, Empaquetado y/o Termosellado, Etiquetado, Estibaje, Despacho y Entrega de Paquetes de documentos electorales para Referéndum y Consulta Popular 2018.

Cantidad de Juntas electorales contratadas 35.300, con un plazo de prestación de servicios contratados a entera satisfacción de la contratante de 65 días calendario, contados a partir de la suscripción del contrato.

Cantidad efectiva realizada, según distributivo y padrón oficial entregado por el Consejo Nacional Electoral, de 35.183 juntas receptoras del voto incluido PPL's (Personas privadas de la libertad) y Geriátricos.


Tipos de Documentos Electorales

- Listado de Materiales.

- Padrón Electoral.
- Acta de Instalación C1 y C2.
- Acta de Instalación Conocimiento Público.
- Borrador de Escrutinio.
- Acta de Escrutinio T1 Numeral 1.
- Acta de Escrutinio T1 Numeral 2.
- Acta de Escrutinio T1 Numeral 3.
- Acta de Escrutinio T1 Numeral 4.
- Acta de Escrutinio T1 Numeral 5.
- Acta de Escrutinio T1 Numeral 6.
- Acta de Escrutinio T1 Numeral 7.
- Acta de Escrutinio P1 Numeral 1.
- Acta de Escrutinio P1 Numeral 2.
- Acta de Escrutinio P1 Numeral 3.
- Acta de Escrutinio P1 Numeral 4.
- Acta de Escrutinio P1 Numeral 5.
- Acta de Escrutinio P1 Numeral 6.
- Acta de Escrutinio P1 Numeral 7.
- Acta de Escrutinio para Conocimiento Público.
- Acta de Escrutinio para Conocimiento Público (copia).
- Formulario de Recibo Presidente Jrv.
- Formulario de Registro de Cuenta Bancaria.
- Certificado de Presentación.
- Certificado de Fuerzas Armadas y Policía Nacional.
- Flujograma de Documentos Electorales.
- Certificado de Votación.
- Diploma de Primer Voto (De Haberlo).

Además, se entregaron los siguientes procesos de sufragio:

- 1.- Voto general.
- 2.- Voto en casa.
- 3.- Sufragio de personas privadas de la libertad (PPL) sin sentencia condenatoria ejecutoriada en centros de rehabilitación social con juntas receptoras del voto con menos de 50 electores y más de 50 electores; y,
- 4.- Voto en el exterior (con Juntas Receptoras del Voto con menos de 50 electores y más de 50 electores).

 I N S T I T U T O <i>Geográfico Militar</i>	PLANIFICACIÓN Y DESARROLLO INSTITUCIONAL	
	INFORME TRIMESTRAL PARA ASAMBLEA NACIONAL PERIODO ENERO A MARZO 2018	
	Versión: 1.0	Código: PLA-SGC-REG-01
	Página 16 de 17	

Se dio cumplimiento según prelación determinada contractualmente detallada a continuación:

- 1.- Circunscripciones del Exterior: Europa, Asia y Oceanía; América Latina, Caribe y África; EEUU y Canadá, hasta el 07 de enero de 2018.
- 2.- Provincias de Morona Santiago, Napo, Pastaza, Zamora Chinchipe, Sucumbíos, Orellana y Galápagos, hasta el 08 de enero de 2018.
- 3.- Guayas (Circunscripciones) y Santa Elena, hasta el 13 de enero de 2018.
- 4.- Cañar, Loja y El Oro, hasta el 15 de enero de 2018.
- 5.- Cotopaxi, Tungurahua, Bolívar y Chimborazo, hasta el 16 de enero 2018.
- 6.- Manabí y Los Ríos, hasta el 19 de enero de 2018.
- 7.- Azuay, Santo Domingo de los Tsáchilas, Centros de Rehabilitación Social (PPL personas privadas de la libertad sin sentencia condenatoria ejecutoriada PPLs) y Voto en casa, hasta el 20 de enero de 2018.
- 8.- Carchi, Imbabura, Esmeraldas, hasta el 22 de enero de 2018.
- 9.- Pichincha (circunscripciones), hasta el 25 de enero de 2018.

Link de Verificación: [Informe Documentos Electorales](#)

Responsables.

Tcn. Byron Puga
 Ing. Jimmy Cáceres

3.4. REFERÉNDUM Y CONSULTA POPULAR 2018.

Fecha: Enero a Marzo de 2018

Descripción.

En cumplimiento al contrato No 012-DNAJN-CNE-2017 suscrito entre el Instituto Geográfico Militar y el Consejo Nacional Electoral, registrado con número institucional 2017-107, para la Contratación del Servicio de Impresión, Guillotinado, Control de Calidad, Conteo, Armado, Empaquetado y/o Termosellado, Etiquetado, Estibaje, Despacho y Entrega de Paquetes de documentos electorales para Referéndum y Consulta Popular 2018. Cantidad de Papeletas contratadas, con un plazo de prestación de servicios contratados a entera satisfacción de la Contratante de 65 días calendario, contados a partir de la suscripción del contrato. Fecha firma del contrato 16 de diciembre de 2017, plazo contractual e ejecutarse el 19 de Febrero de 2018.



Cantidad efectiva producida del 100%, según distributivo y padrón oficial entregado por el Consejo Nacional Electoral, de 13.035.688 electores incluido PPL's (Personas privadas de la libertad) y Geriátricos, para una cantidad de 35.183 Juntas Receptoras del Voto.

Se dio efectivo cumplimiento en su totalidad, de la entrega del material electoral "PAPELETAS" del Referéndum y Consulta Popular 2018, a la Empresa Integradora "MONTGAR" el 23 de Enero 2018 (según documento de constatación) acorde a la prelación determinada contractualmente según el detalle en el Anexo 1.

Link de Verificación: [Informe Referéndum y Consulta Popular 2018](#)

Responsables.

Tcrn. Byron Puga
Mayo. Geovanny Vergara
Ing. Fabricio Galeas

Ing. Carlos M. Estrella P.

TCRN. IGEO.

JEFE DE GESTIÓN DE PLANIFICACIÓN Y DESARROLLO INSTITUCIONAL
INSTITUTO GEOGRÁFICO MILITAR

Elaborado por: Ing. Rodríguez M. _____

Revisado por: Tcrn. Estrella C. _____

[VER INFORME FIRMADO](#)